




Plan d'Urbanisme Directeur

PLAN DES RISQUES  
Plum 1

Echelle: 1/5 000


|  |                                       |
|--|---------------------------------------|
| Approuvé par la délibération<br>n° 7-2013/APS du 28 mars 2013        | <b>PLAN</b><br><b>N° PR_11_Plum 1</b> |
| Mis à jour par arrêté provincial n° 938-2021/ARR/DAEM du 21 mai 2021 |                                       |

Réalisation cartographique : 


LEGENDE

Zones inondables

-  Aléa faible
-  Aléa moyen
-  Aléa fort
-  Aléa très fort
-  Thalwegs
-  Cônes de déjection


 Etude ponctuelle

Mouvements de terrain

 Zones à risques de mouvements de terrain

 Grands glissements de versants

Amiante

 Zones à risque amiantifère

